

Ricognizione FV San Giuliano

Unità di ricognizione UR0 - Data 2024/02/02

Visibilità del suolo: 1

Copertura del suolo: superficie artificiale - Area urbanizzata

Sintesi geomorfologica: Valle del torrente scrivia

LEGENDA VISIBILITA'

Area Campo fotovoltaico

MOPR [1]

RICOGNIZIONI E SCAVI

D_RCG_multipolygon (visibilità) [26]

0 (area non accessibile) [7]

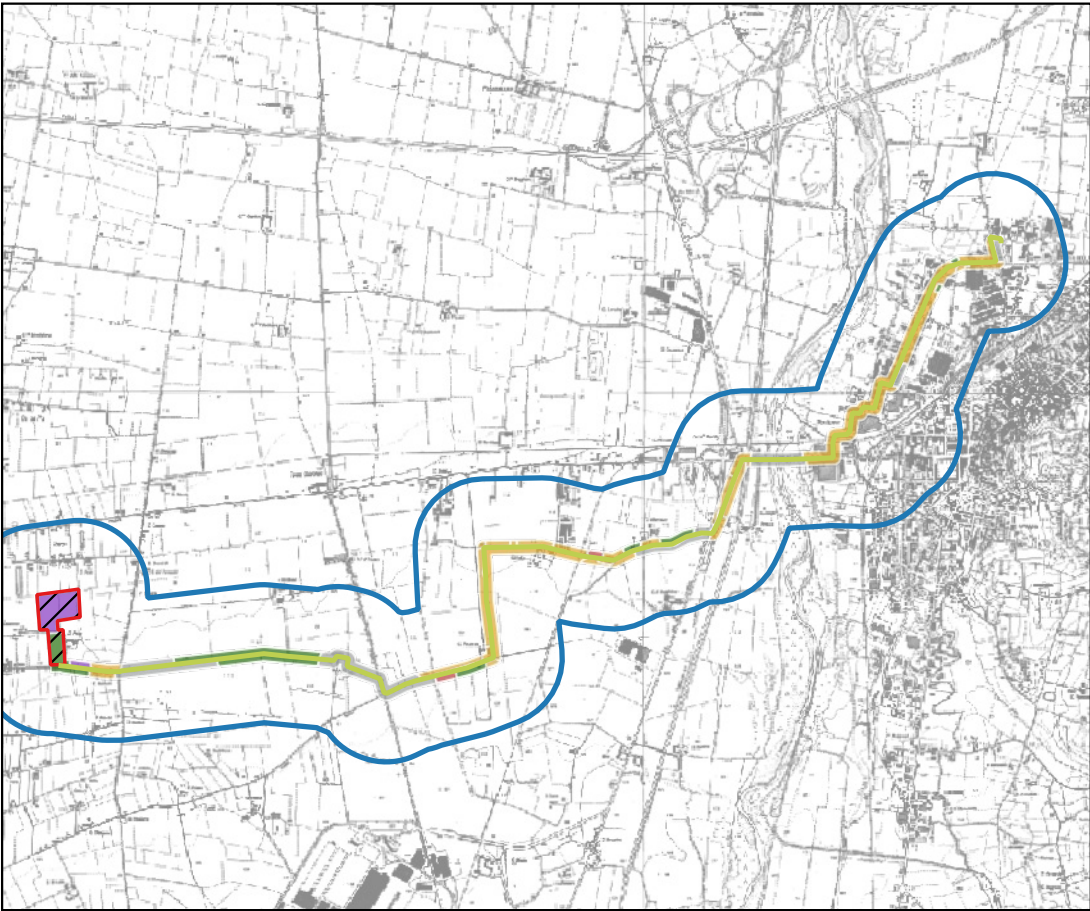
1-Nulla [9]

2-Mediocre [6]

3- Discreta [0]

4- Buona [2]

5- Ottima [2]



Unità di ricognizione URX1 - Data 2024/02/02

Visibilità del suolo: 0 (area non accessibile)

Copertura del suolo: superficie artificiale - Area di cantiere

Sintesi geomorfologica: Valle del torrente Scrivia

LEGENDA VISIBILITA'

 Area Campo fotovoltaico


 MOPR [1]


RICOGNIZIONI E SCAVI

D_RCG_multipolygon (visibilità) [27]

 0 (area non accessibile) [7]

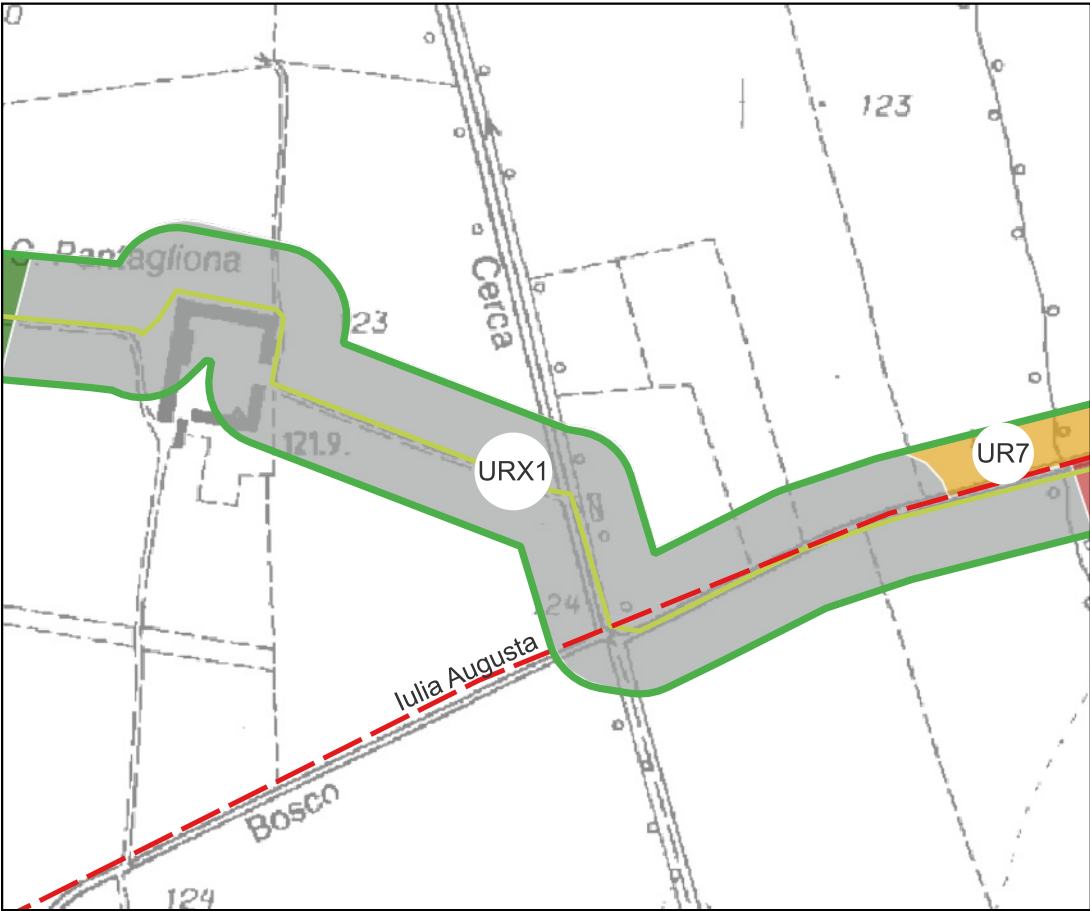
 1-Nulla [10]

 2-Mediocre [6]

 3- Discreta [0]

 4- Buona [2]

 5- Ottima [2]



Ricognizione FV San Giuliano

Unità di ricognizione UR2 - Data 2024/02/02

Visibilità del suolo: 2

Copertura del suolo: superficie boscata e ambiente seminaturale - Campi coltivati alternati a zone a prato

Sintesi geomorfologica: Valle del torrente Scrivia

LEGENDA VISIBILITA'

Area progetto

MOPR [1]

RICOGNIZIONI E SCAVI

D_RCG_multipolygon (visibilità) [0]

0 (area non accessibile) [0]

1-Nulla [0]

2-Mediocre [0]

3- Discreta [0]

4- Buona [0]

5- Ottima [0]



Ricognizione FV San Giuliano


Unità di ricognizione UR3 - Data 2024/02/02

Visibilità del suolo: 0 (area non accessibile)

Copertura del suolo: superficie artificiale - Campo pannelli solari

Sintesi geomorfologica: Valle del torrente Scrivia


LEGENDA VISIBILITA'


 Area progetto

 MOPR [1]

RICOGNIZIONI E SCAVI


D_RCG_multipolygon (visibilità) [0]

 0 (area non accessibile) [0]

 1-Nulla [0]

 2-Mediocre [0]

 3- Discreta [0]

 4- Buona [0]

 5- Ottima [0]



Ricognizione FV San Giuliano


Unità di ricognizione UR4 - Data 2024/02/02

Visibilità del suolo: 2

Copertura del suolo: superficie agricola utilizzata - Campi a prato

Sintesi geomorfologica: Valle del torrente Scrivia


LEGENDA VISIBILITA'


 Area progetto

 MOPR [1]

RICOGNIZIONI E SCAVI


D_RCG_multipolygon (visibilità) [0]

 0 (area non accessibile) [0]

 1-Nulla [0]

 2-Mediocre [0]

 3- Discreta [0]

 4- Buona [0]

 5- Ottima [0]



Ricognizione FV San Giuliano

Unità di ricognizione UR5 - Data 2024/02/02

Visibilità del suolo: 4

Copertura del suolo: superficie agricola utilizzata - Campi arati

Sintesi geomorfologica: Valle del torrente Scrivia

LEGENDA VISIBILITA'

Area progetto

MOPR [1]

RICOGNIZIONI E SCAVI

D_RCG_multipolygon (visibilità) [0]

0 (area non accessibile) [0]

1-Nulla [0]

2-Mediocre [0]

3- Discreta [0]

4- Buona [0]

5- Ottima [0]



Ricognizione FV San Giuliano


Unità di ricognizione UR6 - Data 2024/02/02

Visibilità del suolo: 4

Copertura del suolo: superficie agricola utilizzata - Campi arati

Sintesi geomorfologica: Valle del torrente Scrivia


LEGENDA VISIBILITA'


 Area progetto

 MOPR [1]

RICOGNIZIONI E SCAVI


D_RCG_multipolygon (visibilità) [0]

 0 (area non accessibile) [0]

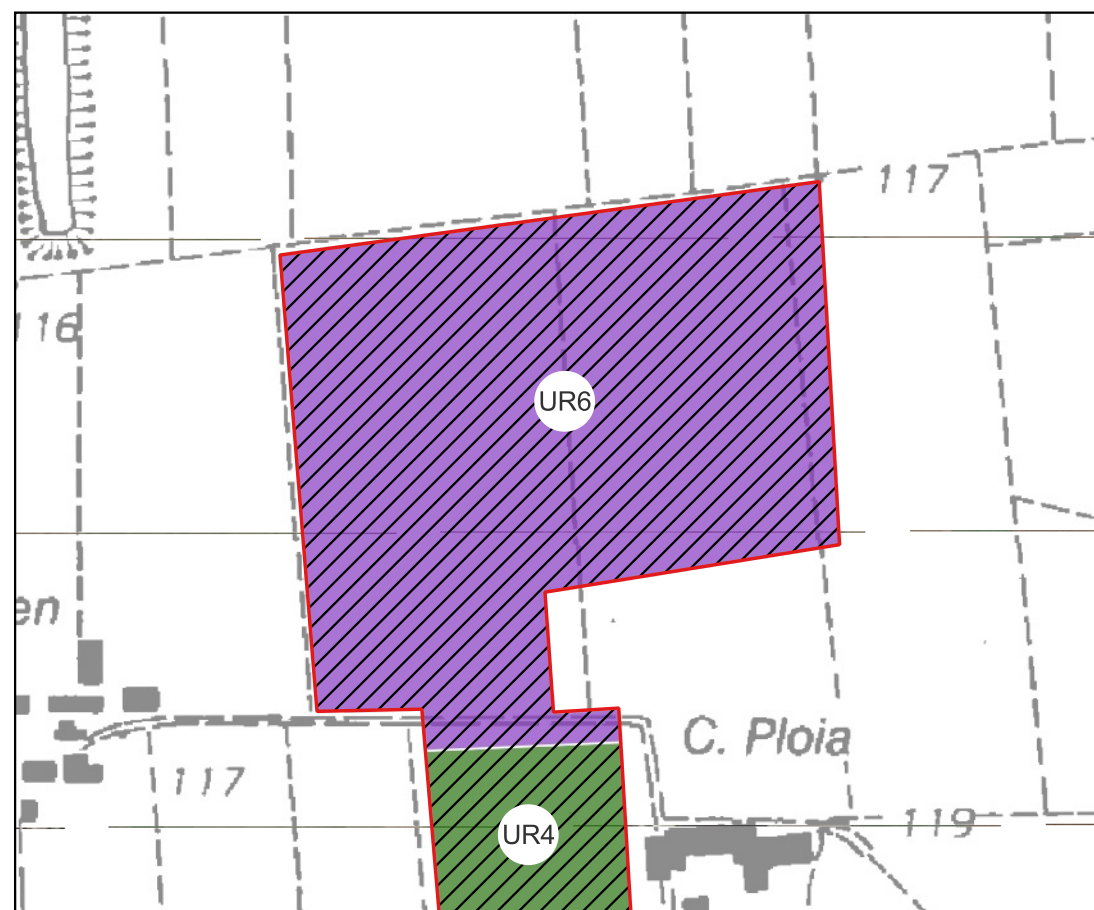
 1-Nulla [0]

 2-Mediocre [0]

 3- Discreta [0]

 4- Buona [0]

 5- Ottima [0]



Ricognizione FV San Giuliano

Unità di ricognizione UR7 - Data 2023/06/29

Visibilità del suolo: 1

Copertura del suolo: superficie agricola utilizzata - Area con seminato in fase avanzata di crescita

Sintesi geomorfologica: Pianura alluvionale fiume Scrivia

LEGENDA VISIBILITA'

Area Campo fotovoltaico

MOPR [1]

RICOGNIZIONI E SCAVI

D_RCG_multipolygon (visibilità) [27]

0 (area non accessibile) [7]

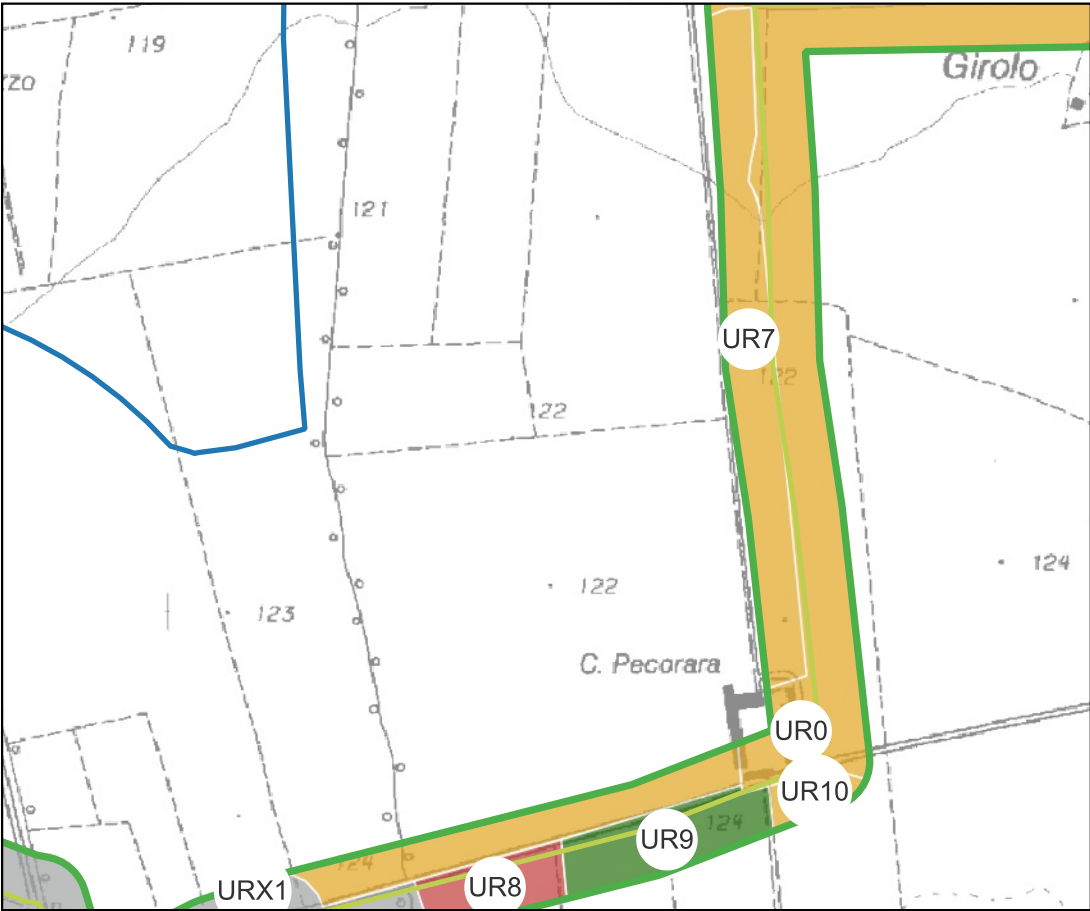
1-Nulla [10]

2-Mediocre [6]

3- Discreta [0]

4- Buona [2]

5- Ottima [2]



Ricognizione FV San Giuliano


Unità di ricognizione UR8 - Data 2023/06/30


Visibilità del suolo: 5

Copertura del suolo: superficie agricola utilizzata - Campi arati

Sintesi geomorfologica: Pianura alluvionale fiume Scrivia

LEGENDA VISIBILITA'


 Area Campo fotovoltaico

 MOPR [1]


RICOGNIZIONI E SCAVI


D_RCG_multipolygon (visibilità) [27]


 0 (area non accessibile) [7]

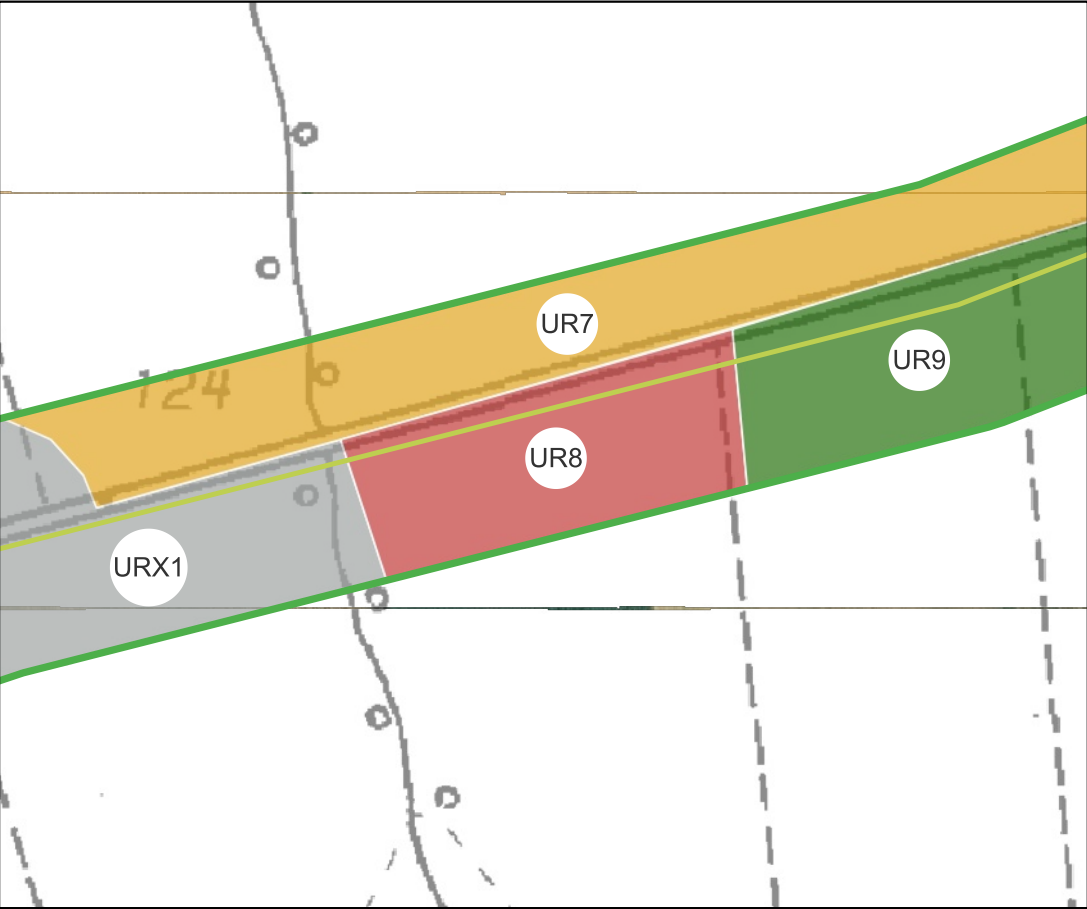
 1-Nulla [10]

 2-Mediocre [6]

 3- Discreta [0]

 4- Buona [2]

 5- Ottima [2]



Ricognizione FV San Giuliano


Unità di ricognizione UR9 - Data 2023/06/29


Visibilità del suolo: 2

Copertura del suolo: superficie agricola utilizzata - Area con seminato appena raccolto

Sintesi geomorfologica: Pianura alluvionale fiume Scrivia

LEGENDA VISIBILITA'


 Area Campo fotovoltaico

 MOPR [1]


RICOGNIZIONI E SCAVI


D_RCG_multipolygon (visibilità) [27]


 0 (area non accessibile) [7]

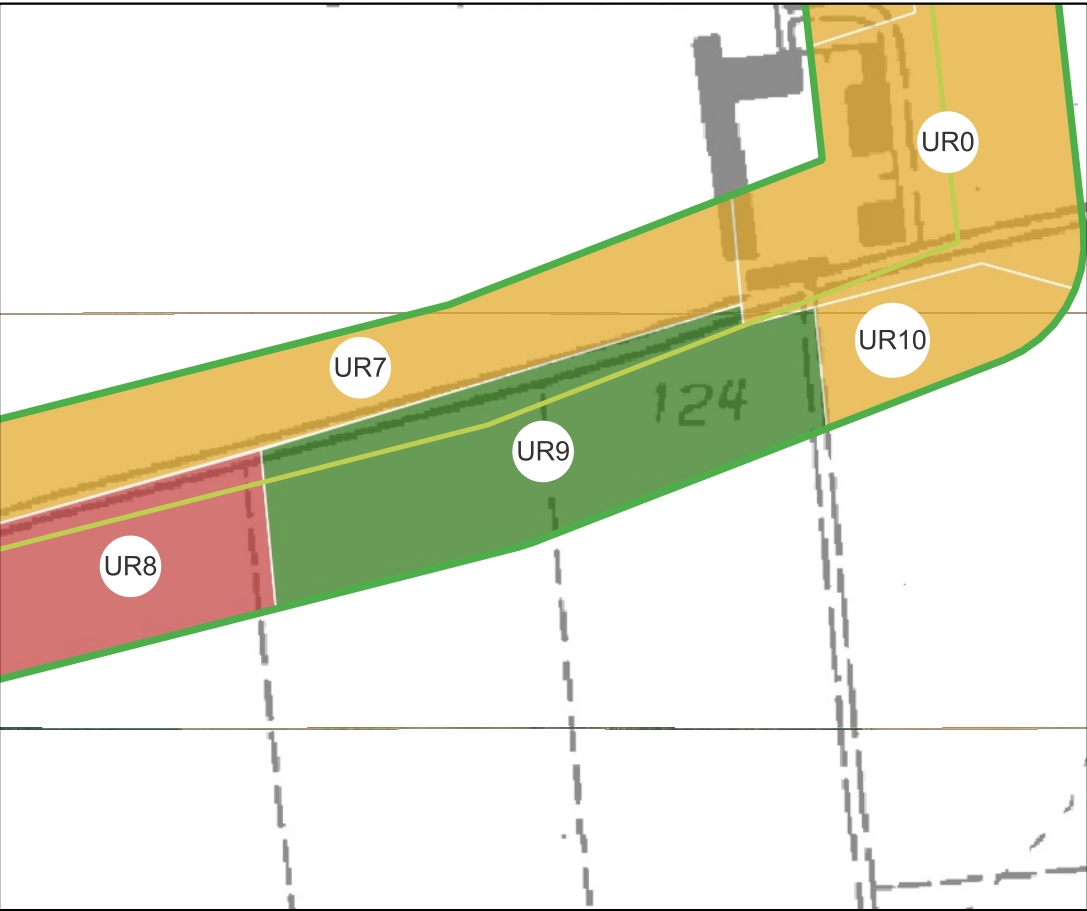
 1-Nulla [10]

 2-Mediocre [6]

 3- Discreta [0]

 4- Buona [2]

 5- Ottima [2]



Ricognizione FV San Giuliano

Unità di ricognizione UR10 - Data 2023/06/29

Visibilità del suolo: 1

Copertura del suolo: superficie agricola utilizzata - Area con seminativo in fase avanzata di crescita

Sintesi geomorfologica: Pianura alluvionale fiume Scrivia

LEGENDA VISIBILITA'

Area Campo fotovoltaico

MOPR [1]

RICOGNIZIONI E SCAVI

D_RCG_multipolygon (visibilità) [27]

0 (area non accessibile) [7]

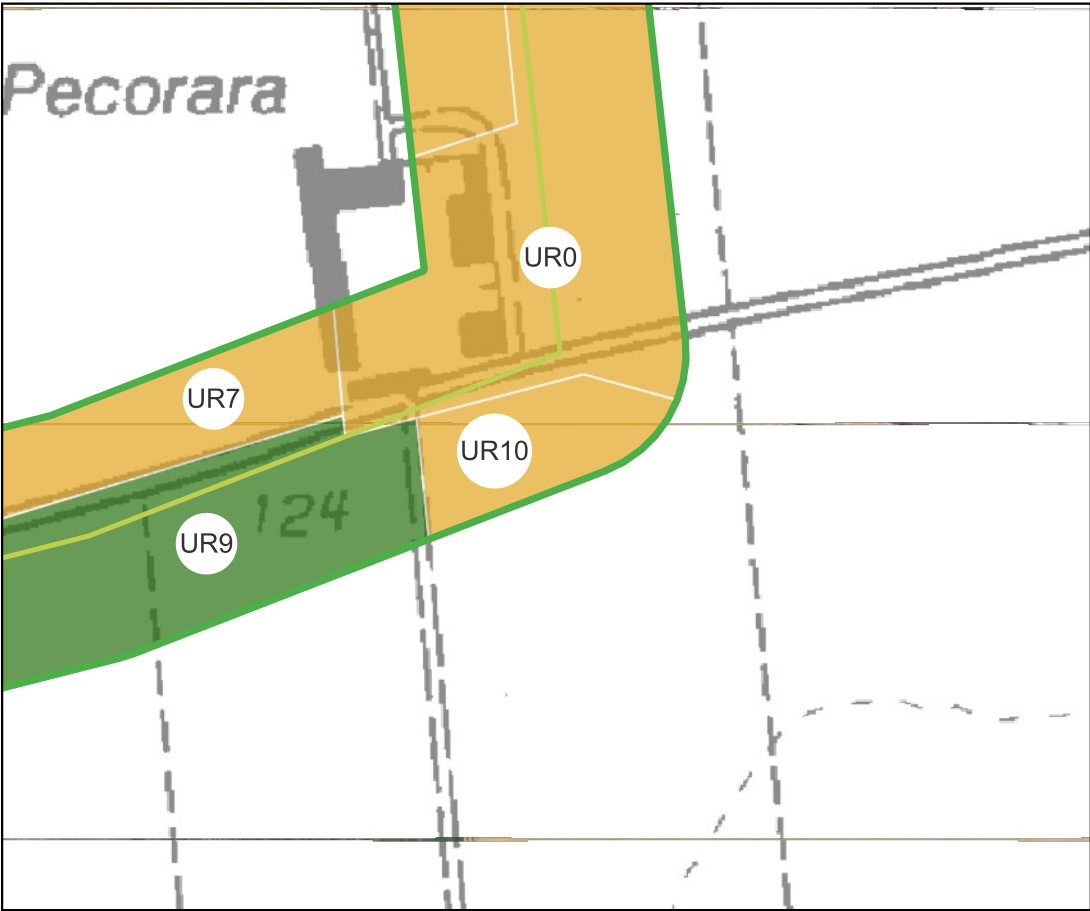
1-Nulla [10]

2-Mediocre [6]

3- Discreta [0]

4- Buona [2]

5- Ottima [2]



Ricognizione FV San Giuliano

Unità di ricognizione UR11 - Data 2024/04/26

Visibilità del suolo: 1

Copertura del suolo: superficie boscata e ambiente seminaturale - Area incolta davanti capannone industriale

Sintesi geomorfologica: Pianura alluvionale fiume Scrivia

LEGENDA VISIBILITA'

Area Campo fotovoltaico

MOPR [1]

RICOGNIZIONI E SCAVI

D_RCG_multipolygon (visibilità) [27]

0 (area non accessibile) [7]

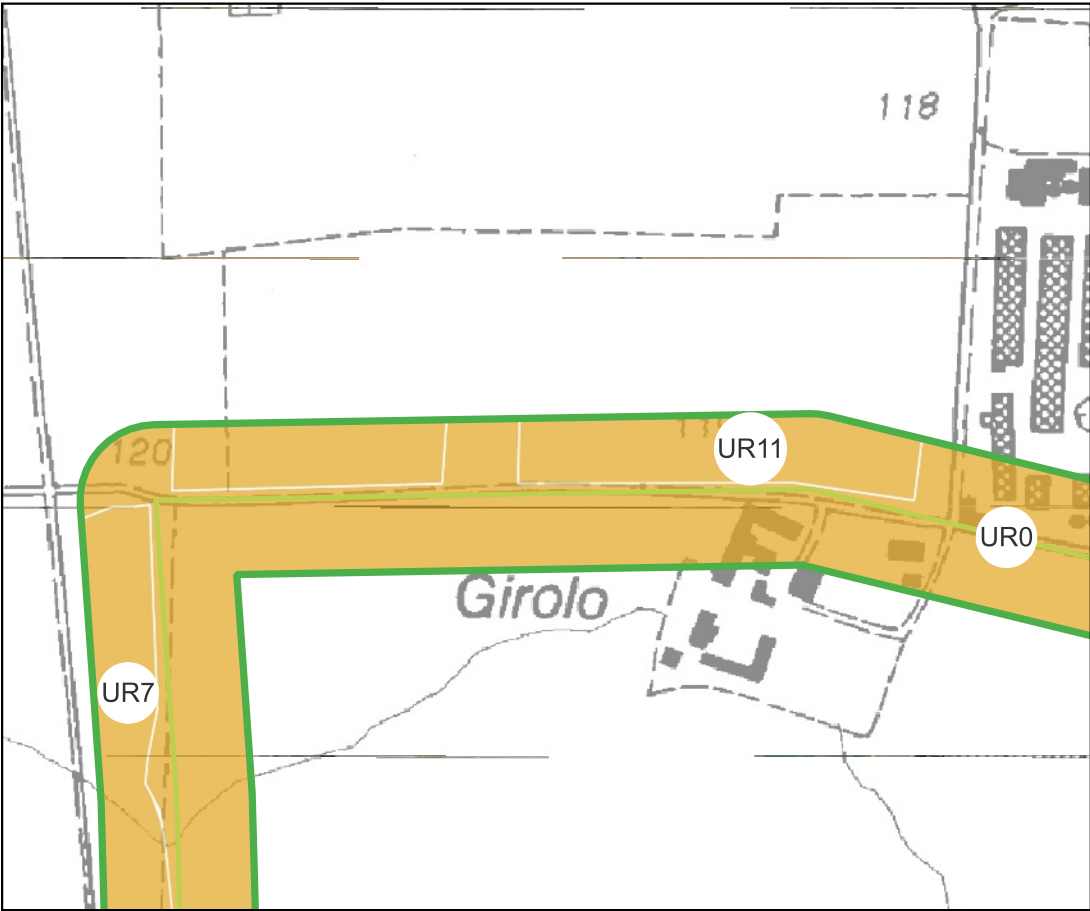
1-Nulla [10]

2-Mediocre [6]

3- Discreta [0]

4- Buona [2]

5- Ottima [2]



Ricognizione FV San Giuliano


Unità di ricognizione UR12 - Data 2024/04/26


Visibilità del suolo: 5

Copertura del suolo: superficie agricola utilizzata - Campo arato

Sintesi geomorfologica: Pianura alluvionale fiume Scrivia

LEGENDA VISIBILITA'


 Area Campo fotovoltaico

 MOPR [1]


RICOGNIZIONI E SCAVI


D_RCG_multipolygon (visibilità) [27]


 0 (area non accessibile) [7]

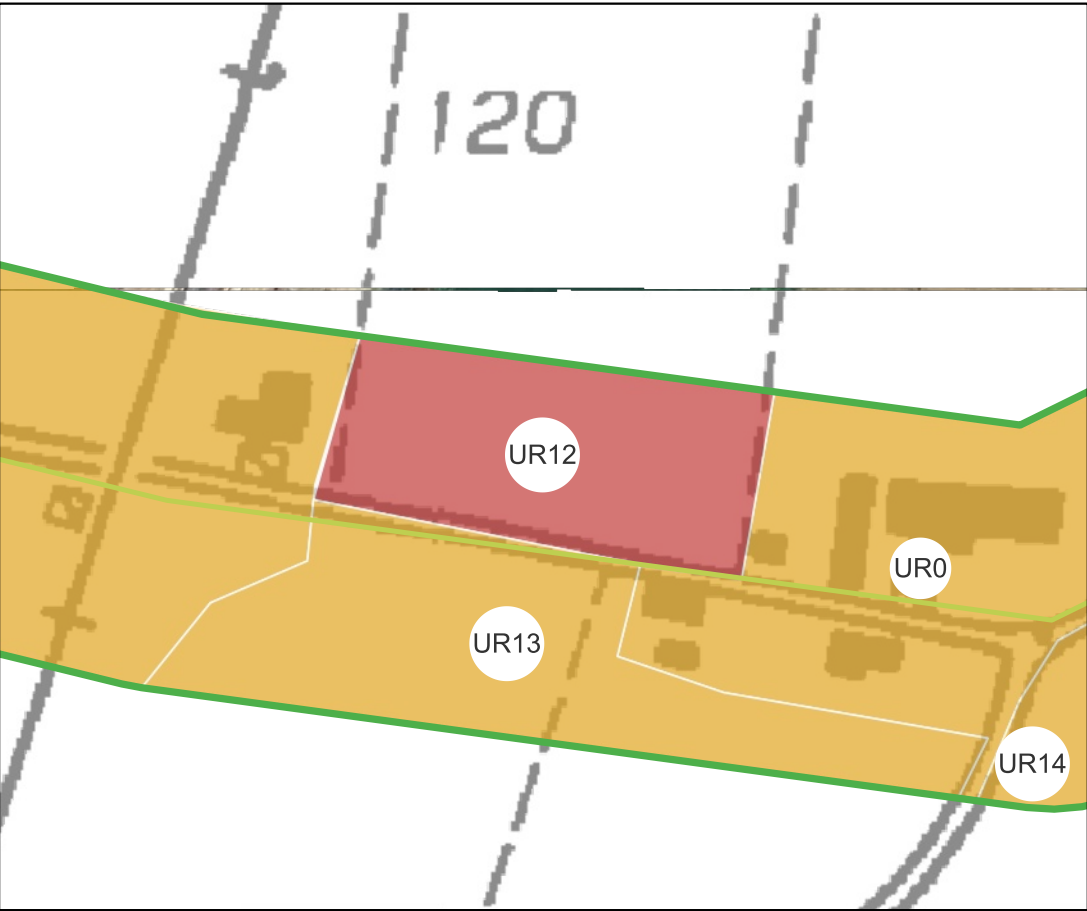
 1-Nulla [10]

 2-Mediocre [6]

 3- Discreta [0]

 4- Buona [2]

 5- Ottima [2]



Ricognizione FV San Giuliano

Unità di ricognizione UR13 - Data 2024/04/26

Visibilità del suolo: 1

Copertura del suolo: superficie agricola utilizzata - Seminativo in crescita avanzata

Sintesi geomorfologica: Pianura alluvionale fiume Scrivia

LEGENDA VISIBILITA'

Area Campo fotovoltaico

MOPR [1]

RICOGNIZIONI E SCAVI

D_RCG_multipolygon (visibilità) [27]

0 (area non accessibile) [7]

1-Nulla [10]

2-Mediocre [6]

3- Discreta [0]

4- Buona [2]

5- Ottima [2]

